

Wat gaan we in 2025 doen?

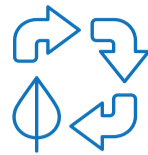
U leest in één oogopslag wat we in 2025 doen. Alle activiteiten staan in de begroting 2025.

1 Wonen, Ruimtelijke Ordening en Bereikbaarheid € 26,5 miljoen



- Voorzien in de actuele woonbehoefte
- Realiseren en in stand houden van goede en passende onderwijshuisvesting voor het basisonderwijs
- Verkeersveiligheid bevorderen
- Aantrekkelijke, toegankelijke en veilige leefomgeving die klimaatbestendig en duurzaam is

2 Economie, Duurzaamheid en Landschap € 23,1 miljoen



- Een toekomstbestendige, duurzame, agrarische sector
- Een versnelling in de afname van energiegebruik
- Aantal kilo's restafval per inwoner verder laten dalen
- Versterking van het aantrekkelijke woon- en leefklimaat door klimaatbewust handelen
- Verduurzaming gemeentelijk vastgoed

3 Welzijn, Sociaal en Cultuur € 55,4 miljoen



- Bestrijden van armoede
- Taalvaardigheid voor iedereen bevorderen
- Meer samenwerking tussen sociaal domein en medisch domein
- Vitaler en gezonder opgroeien en ouder worden
- Inzetten op het voorkomen van mentale problemen bij jongeren

4 Bestuur, Veiligheid en Dienstverlening € 9,9 miljoen



- Ontwikkeling dienstverlening
- Aanpak ondermijning
- Actualisatie Veiligheidsplan
- Informatiebeveiliging

Bedrijfsvoering

€ 19,7 miljoen



Formatie per 1.000 inwoners	6,6
% externe inhuur ten opzichte van de totale loonsom + inhuur externen	10%
% overhead t.o.v. totale lasten	15%

Woonlasten



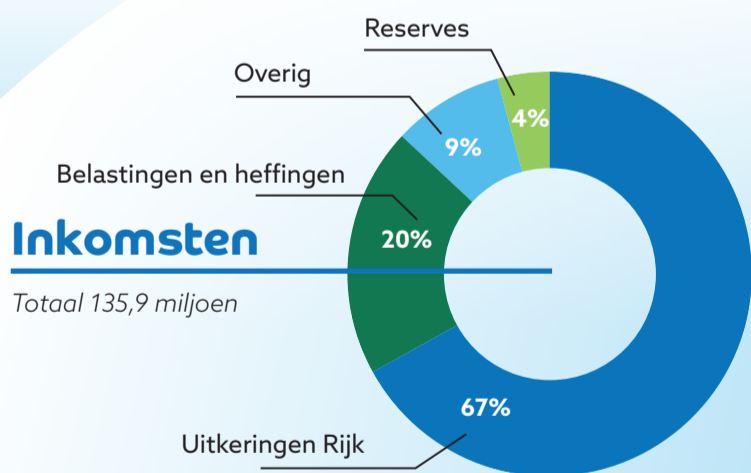
OZB	€ 335
Rioolheffing	€ 268
Afvalstoffenheffing	€ 465
Totale woonlasten	€ 1068

Inkomsten en uitgaven

Per programma is aangegeven waar de accenten van het beleid liggen. Hier ziet u hoe het geld over de programma's verdeeld is en waar de gemeente haar inkomsten uit krijgt.

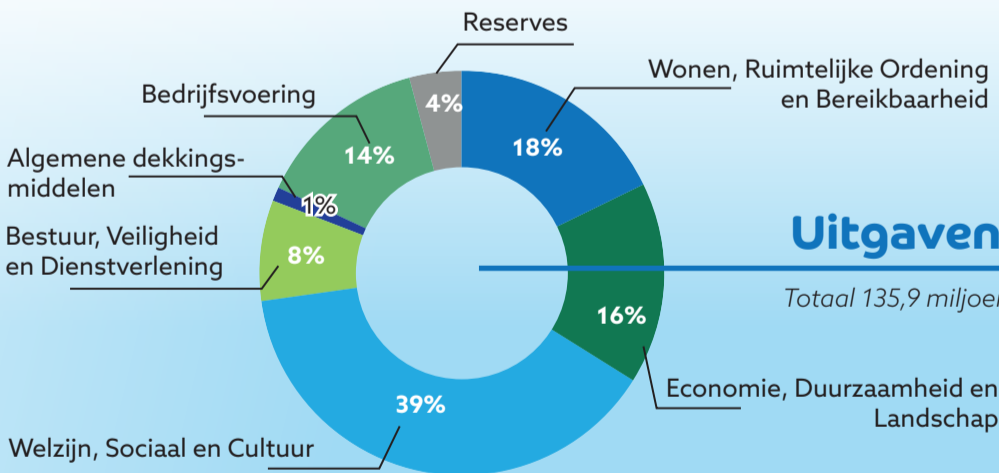
Inkomsten

Totaal 135,9 miljoen



Uitgaven

Totaal 135,9 miljoen



Molenlanden in cijfers

Molenlanden bestaat uit 20 kernen met een totale oppervlakte van 19.160 ha. Deze cijfers geven u een inzicht waar de investeringen onder meer naar toe gaan.

± 120 hectare te onderhouden groen en ± 15.335 bomen

± 10.587 verlichtingsobjecten

± 6.050 borden, 418 schrikhekken, 4.500 palen, 591 (picknick)banken en 575 afvalbakken

± 175 km verhardingen in beheer, totaal oppervlak 1.555.000 m²

± 311.350 m² te onderhouden wateroppervlakte, 30.878 meter gemeentelijke oeverbeschermingen en ± 12.400 meter natuurlijke oevers

25 begraafplaatsen met ± 28.900 m² verhardingen

4.590 meter hekwerk (straatmeubilair) + 3.350 meter hekwerk en ballenvangers (speelplaatsen)

135 speelplaatsen, ± 750 speel- en sporttoestellen

330 grote civieltechnische kunstwerken, waaronder 200 bruggen, 35 duikerbruggen en ± 4.623 meter kleine duikers

33 openbare kunstobjecten

Gebouwen: gemeentekantoor, gemeentewerven, zoutloods, 7 peuterspeelzalen, 23 gebouwen op begraafplaatsen, 16 kerktorens, 11 sportaccommodaties, 6 dorpshuizen/ buurtcentra, 3 jeugdthons, 3 woningen en een aantal overige gebouwen

431 km te beheren riolering, 1.750 pompunits, 39 km persleidingen, 81 hoofdgemalen, 16 bergbezinkvoorzieningen en ruim 14.000 kolken

